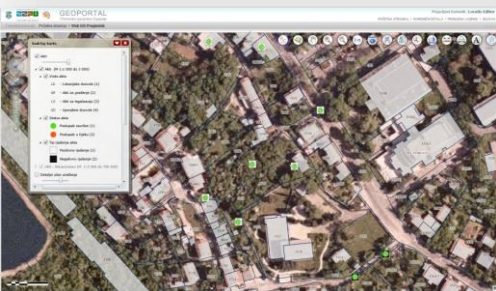


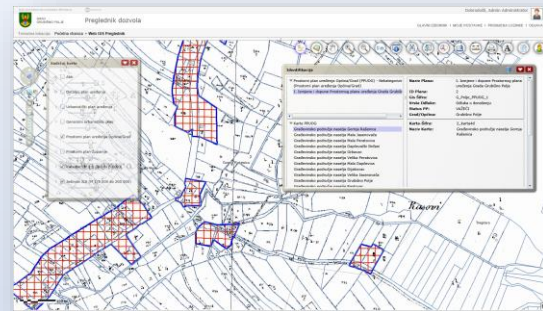
Kome je namijenjen GDi LOCALIS Visios?

Modul GDi LOCALIS Visios namijenjen je jedinicama lokalne samouprave, komercijalnim, telekomunikacijskim i komunalnim industrijama koje svakodnevno u dinamičnom radnom okruženju žele imati brz i jednostavan pristup informacijama koje je moguće dijeliti s kolegama ili javnošću u svrhu donošenja odluka ili promocije rezultata vlastitoga rada.



Što je GDi LOCALIS Visios?

- Standardni web GIS preglednik za vizualizaciju geografskih podataka
- Omogućava prikaz raznih prostornih objekata kao što su: lokacije građevinskih dozvola, katastarske čestice, ulice i kućni brojevi, prostorni planovi, rasterske podloge kao što su DOF, HOK, TK25 i dr.
- Pruža alate za navigaciju po karti, pretragu prostornih i atributnih podataka, analizu preklapanjem dvaju prostornih slojeva, mjerenje udaljenosti i površine te ispis rezultata pretraživanja
- Dostupan kao usluga iz GDi oblaka



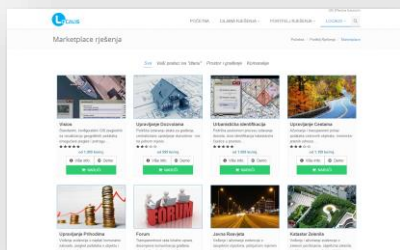
KLJUČNE PREDNOSTI

- **Dohvat i dijeljenje informacija**
Lakši i brži dohvat potrebnih informacija kao i dijeljenje ideja i informacija među odjelima, a po potrebi i sa širom javnosti.
- **Prikaz geografskih informacija i prostorne analize**
Prikaz vaših geografske podataka i dobivanje vrijednih informacija prostornim analizama na jednom mjestu u modernom GIS pregledniku.
- **Olakšano donošenje odluka**
Obuhvatom i vizualizacijom informacija raspršenih diljem organizacije omogućeno je lakše upravljanje i donošenje odluka.
- **Jednostavno korištenje**
Jednostavno korisničko sučelje omogućuje brz i intuitivan početak rada. Dohvat detaljnih prostornih i atributnih informacija klikom miša na ekranu.

Ključne koristi GDi LOCALIS servisa u oblaku:

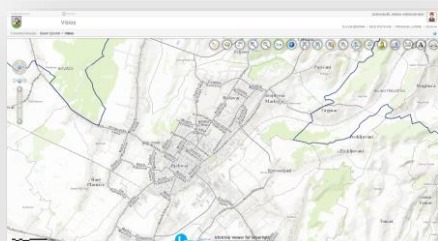
- ✓ GDi osigurava poslužiteljsku infrastrukturu za vas bez dodatnih troškova
- ✓ GDi preuzima brigu da sustav nesmetano radi
- ✓ brza implementacija i početak korištenja usluge
- ✓ atraktivno korisničko sučelje
- ✓ jednostavnost korištenja

Isprobajte i naručite
GDi LOCALIS Visios na
<http://localis.gdi.net>



Posebna ponuda!

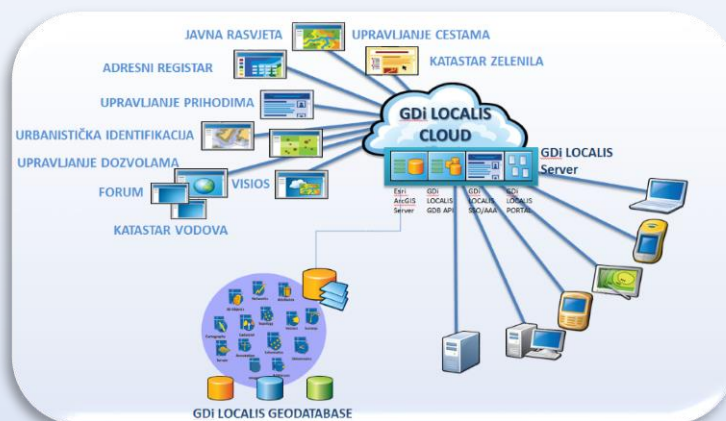
Naručite paket GDi LOCALIS Visios s
uključenim GDi ATLAS podatkovnim
proizvodom



GDi LOCALIS Visios kao usluga iz GDi oblaka

GDi LOCALIS rješenja su vlastita GDi rješenja razvijena u svrhu podrške provođenja stručnog dijela rada u jedinicama lokalne samouprave te industrija kao što su komercijalne, telekomunikacijske i komunalne i dostupna su kao usluga iz oblaka putem GDi CONVIVO Cloud centra.

Korištenje informacijske tehnologije iz oblaka snažno doprinosi olakšavanju operativnih procesa i optimizaciji troškova. Poslužiteljska infrastruktura, IT stručnjaci i održavanje sustava osigurani su od strane GDi što uz jednostavno korištenje usluge i prijateljsko okruženje čini korištenje LOCALIS usluge dostupnom za široki krug korisnika.



Portfelj dostupnih GDi LOCALIS modula stalno se razvija u skladu sa zahtjevima tržišta, zakona i propisa. Osim Visios-a za pregled i analizu prostornih podataka, portfelj uključuje rješenja iz područja upravljanja prostornom regulativom, nekretninama, javnom rasvjetom, komunalnim prihodima, nerazvrstanim cestama, zelenilom te web portalom za interakciju uprave i građana.

Više o GDi LOCALIS porizvodima pročitajte na GDi LOCALIS web portalu
<http://localis.gdi.net>

