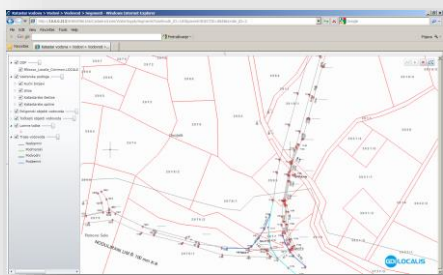




Kome je namijenjen GDi LOCALIS Katastar vodova?

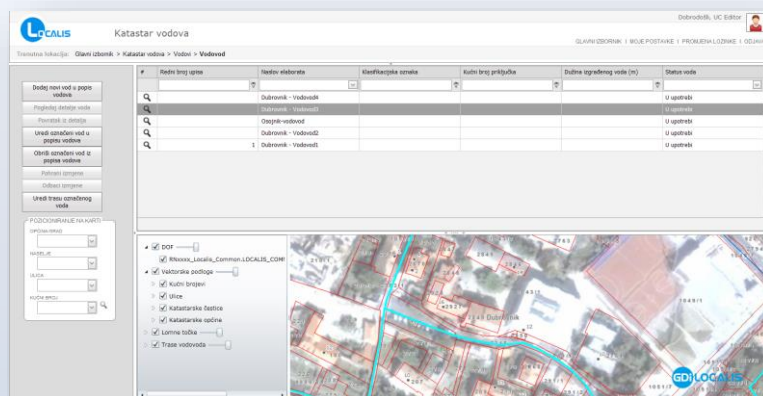
Modul GDi LOCALIS Katastar vodova namijenjen je jedinicama lokalne samouprave, državnim institucijama te komunalnim industrijama koje žele objedinjeno i centralizirano voditi informacije o elaboratima katastra vodova.



Što je GDi LOCALIS Katastar vodova?

Rješenje koje omogućava unos i ažuriranje elaborata katastra vodova odnosno svih vodova i objekata koji pripadaju vodu.

Vođenje katastra vodova obuhvaća pregledavanje i potvrđivanje elaborata vodova, unošenje podataka iz tih elaborata u katastar vodova te čuvanje i korištenje podataka katastra vodova.



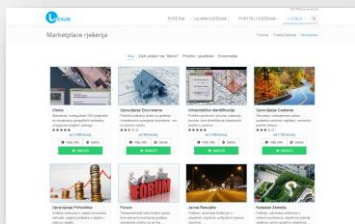
KLJUČNE PREDNOSTI

- Centralizirano vođenje elaborata katastra vodova**
 Vođenje i ažuriranje podataka elaborata katastra vodova elektroenergetske, telekomunikacijske, vodovodne, kanalizacijske, toplovodne, plinovodne i naftovodne mreže
- Ažuriranje podataka o vodu**
 Unos i ažuriranje podataka o vrstama, osnovnim tehničkim osobinama i položaju vodova, podataka o objektima koji pripadaju vodovima te podataka o upraviteljima vodova
- Unos i vođenje detaljnih točaka elaborata voda**
 Ucrtavanje vodova proizvoljno ili snepiranjem na detaljne točke izmjerene geodetskom metodom na terenu
- Prikaz geografskih informacija i prostorne analize**
 Na centralnom mjestu sve informacije o položaju voda, njegovim osobinama i pripadajućim objektima, udaljenosti od drugih objekata, katastarskim česticama i druge analize

Ključne koristi GDi LOCALIS servisa u oblaku:

- ✓ GDi osigurava poslužiteljsku infrastrukturu za vas bez dodatnih troškova
- ✓ GDi preuzima brigu da sustav nesmetano radi
- ✓ brza implementacija i početak korištenja usluge
- ✓ atraktivno korisničko sučelje
- ✓ jednostavnost korištenja

**Isprobajte i naručite
GDi LOCALIS Katastar vodova na
<http://localis.gdi.net>**



Trebate rješenje za terensko prikupljanje podataka? Naručite GDi LOCALIS Field Map!

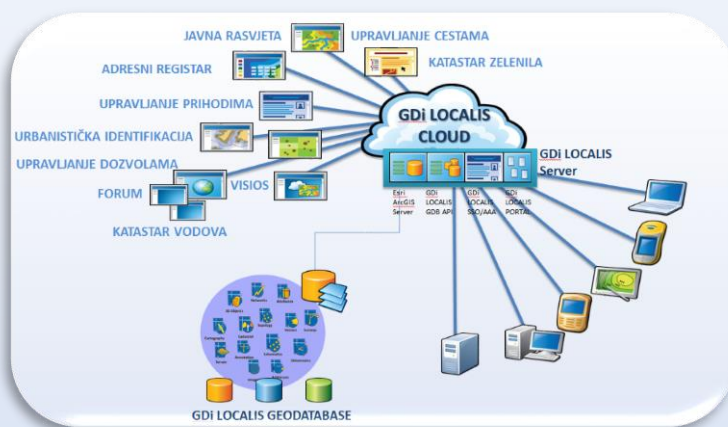
Omogućava ažuriranje informacija o infrastrukturi npr. kvarova i ostalih nepravilnosti uočenih na terenu putem mobilnog uređaja.



GDi LOCALIS Katastar vodova kao usluga iz GDi oblaka

GDi LOCALIS rješenja su vlastita GDi rješenja razvijena u svrhu podrške provođenja stručnog dijela rada u jedinicama lokalne samouprave te industrija kao što su komercijalne, telekomunikacijske i komunalne i dostupna su kao usluga iz oblaka putem GDi CONVIVO Cloud centra.

Korištenje informacijske tehnologije iz oblaka snažno doprinosi olakšavanju operativnih procesa i optimizaciji troškova. Poslužiteljska infrastruktura, IT stručnjaci i održavanje sustava osigurani su od strane GDi što uz jednostavno korištenje usluge i prijateljsko okruženje čini korištenje LOCALIS usluge dostupnom za široki krug korisnika.



Portfelj dostupnih GDi LOCALIS modula stalno se razvija u skladu sa zahtjevima tržišta, zakona i propisa. Osim modula za upravljanje javnom rasvjetom, portfelj uključuje rješenja iz područja upravljanja prostornom regulativom, nekretninama, komunalnim prihodima, nerazvrstanim cestama, zelenilom te web portalom za interakciju uprave i građana.

Više o GDi LOCALIS proizvodima pročitajte na GDi LOCALIS web portalu
<http://localis.gdi.net>

