

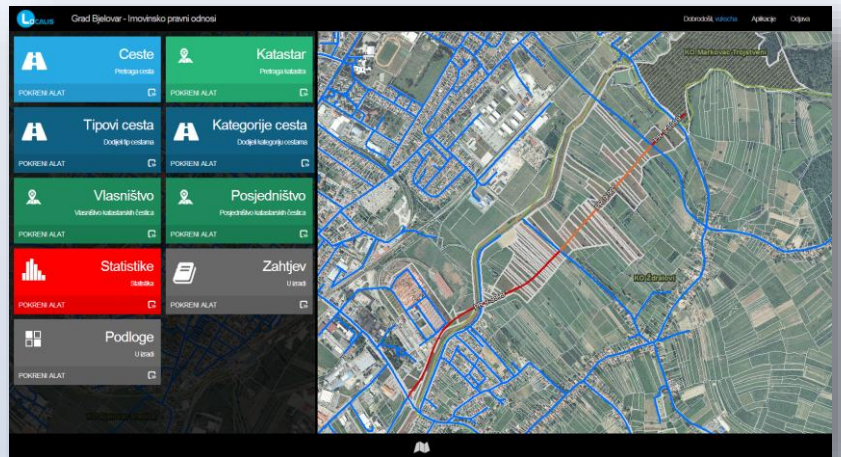
Kome je namijenjen modul GDi LOCALIS Upravljanje cestama?

Modul GDi LOCALIS Upravljanje cestama namijenjen je jedinicama lokalne samouprave, županijama i županijskim upravama za ceste koje žele objedinjeno i centralizirano voditi informacije o cestama, cestovnim objektima i imovinsko pravnim odnosima nad njima. U centraliziranom održavanju podataka putem web sučelja sudjeluju djelatnici odjela i koncesionari ovlašteni za prikupljanje i obradu podataka.



Što je GDi LOCALIS Upravljanje cestama?

Cjelovito rješenje za unos, obradu i održavanje podataka o cestama i cestovnim objektima na području jedinice lokalne samouprave i/ili županije. Rješenjem su, uz ažuriranje osnovnih podataka, osigurani unos i obrada informacija o imovinsko pravnim odnosima nad cestovnim parcelama.



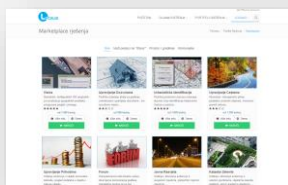
KLJUČNE PREDNOSTI

- **Centralizirano održavanje sustava cesta i cestovnih objekata**
Kroz web sučelje pristup informacijama o prostornim i atributnim podacima o cestama i cestovnim objektima. Sustavu pristupaju predstavnici jedinica lokalne samouprave, županija, županijskih uprava za ceste te ovlašteni koncesionari.
- **Prikaz geografskih informacija i prostorne analize**
Vizualni prikaz geografskih lokacija cesta i objekata uz mogućnost preklapanja s drugim prostornim podacima poput katastarskih čestica, DOF, HOK i sl.
- **Izveštaji i statistike u svrhu planiranja i donošenja odluka**
Izrada izvještaja u skladu s nalazima i preporukama Državnog ureda za reviziju za upis nerazvrstanih cesta u zemljišne knjige. Praćenje statistika imovinsko pravnih odnosa cestovnih parcela i vrijednosti cesta.
- **Transparentna komunikacija s koncesionarem**
Unos i obrada podataka od strane ovlaštenih koncesionara.

Ključne koristi GDi LOCALIS servisa u oblaku:

- ✓ GDi osigurava poslužiteljsku infrastrukturu za vas bez dodatnih troškova
- ✓ GDi preuzima brigu da sustav nesmetano radi
- ✓ brza implementacija i početak korištenja usluge
- ✓ atraktivno korisničko sučelje
- ✓ jednostavnost korištenja

Isprobajte i naručite LOCALIS
Upravljanje cestama na
<http://localis.gdi.net>



Trebate rješenje za terensko prikupljanje podataka? Naručite GDi LOCALIS Field Map!

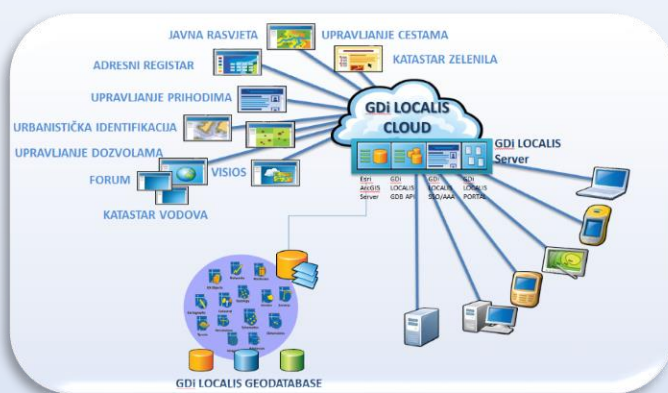
Omogućava ažuriranje informacija o infrastrukturi npr. kvarova i ostalih nepravilnosti uočenih na terenu putem mobilnog uređaja.



GDi LOCALIS Upravljanje cestama kao usluga iz GDi oblaka

GDi LOCALIS rješenja su vlastita GDi rješenja razvijena u svrhu podrške provođenja stručnog dijela rada u jedinicama lokalne samouprave te industrija kao što su komercijalne, telekomunikacijske i komunalne, a dostupna su kao usluga iz oblaka putem GDI CONVIVO Cloud centra..

Korištenje informacijske tehnologije iz oblaka snažno doprinosi olakšavanju operativnih procesa i optimizaciji troškova. Poslužiteljska infrastruktura, IT stručnjaci i održavanje sustava osigurani su od strane GDi što uz jednostavno korištenje usluge i prijateljsko okruženje čini korištenje LOCALIS usluge dostupnom za široki krug korisnika.



Portfelj dostupnih GDi LOCALIS modula stalno se razvija u skladu sa zahtjevima tržišta, zakona i propisa. Osim modula LOCALIS Upravljanje cestama, portfelj uključuje rješenja iz područja upravljanja prostornom regulativom, nekretninama, komunalnim prihodima, javnom rasvjetom, zelenilom te web portalom za interakciju uprave i građana.

Više o GDi LOCALIS proizvodima pročitajte na GDi LOCALIS web portalu
<http://localis.gdi.net>

